

KALVETELLING 2024

Dato:	26. juni 2024
Område:	Hardangervidda
Værforhold:	Sol, delvis skyet. Ca. 17-18 grader i fjellet.
Lokalt mannskap:	Atle Ulgenes, Asle Feten (villreinutvalet).
Logg:	Asle Feten (villreinutvalet)
Fotograf:	Anders Mossing (Norsk villreinsenter)
Peiler:	Lena Romtveit (Norsk villreinsenter)
Helikopterselskap:	Fjellfly AS

Årets kalvetelling på Hardangervidda ble gjennomført med base på Varland. Oppstart ca. kl. 10.30. Avslutning ca. kl. 16.00. Første del av dagen fulgte vi flyrute merket med rødt, andre del av dagen merket med blått (fig. 1).

Under tellingen var det et mål om å finne så mange av de GPS-merkede dyrene som mulig. I samråd med utvalget valgte man å droppe tre merkede dyr, som befant seg langt vekk fra planlagt søkeområde (V-0334, V-0371 og V-0373)(rød ring i fig. 2) og det var laget et forslag til søkeområde. Basert på aktive sendere på dyreposisjoner.no og frekvensliste gjort tilgjengelig fra NINA var det dermed 14 GPS-sendere i søkeområdet ved telledato. I henhold til dyreposisjoner er dette 9 simler og 5 bukker. I henhold til frekvensliste er den ene bukken (V-0307) ei simle.

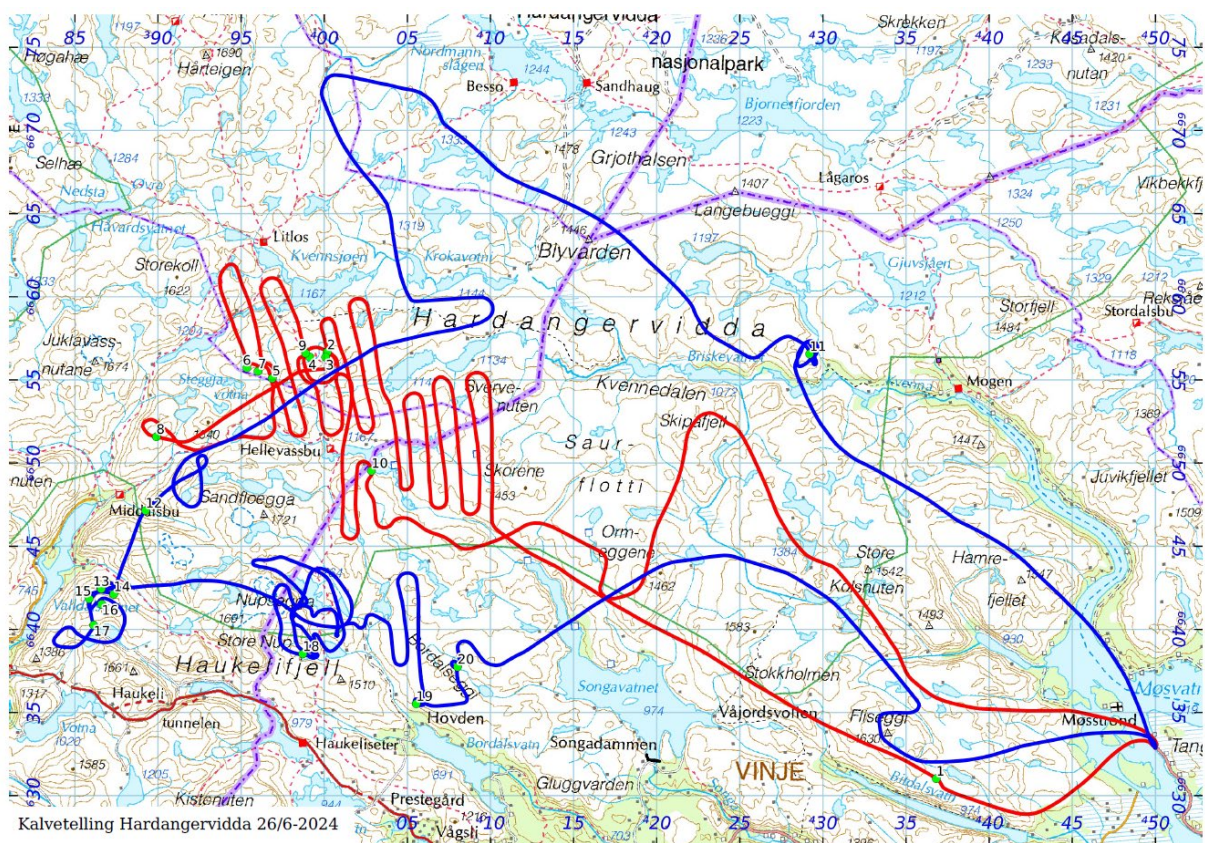


Fig. 1. Flylogg fra kalvetellingen. Kart: Asle Feten/villreinutvalet

KALVETELLING 2024

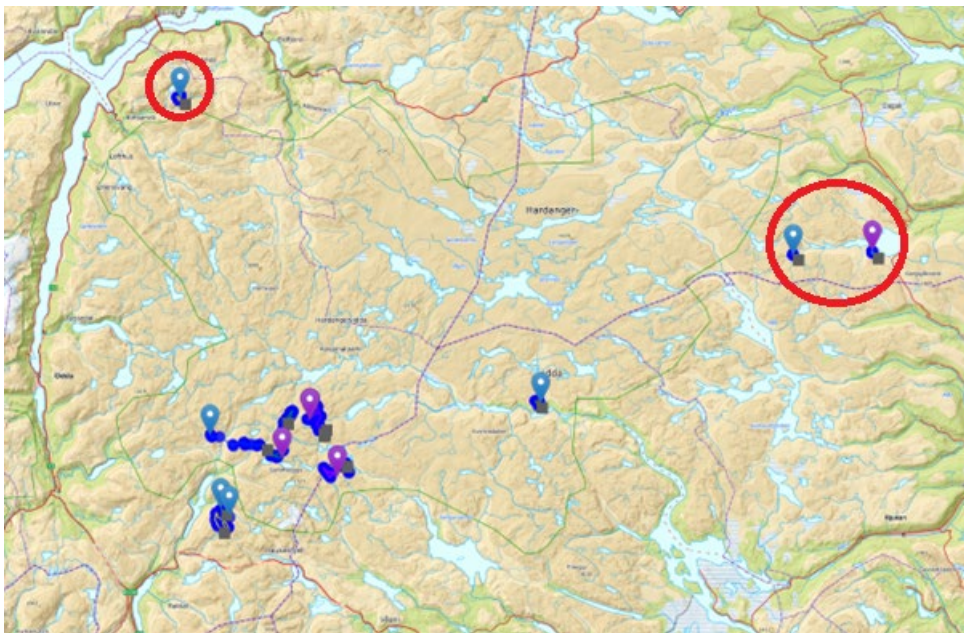


Fig. 2: alle merkede dyr på Hardangervidda ved oppstart av kalvetellingen. Dyr vi droppet søk etter er merket med rød ring.

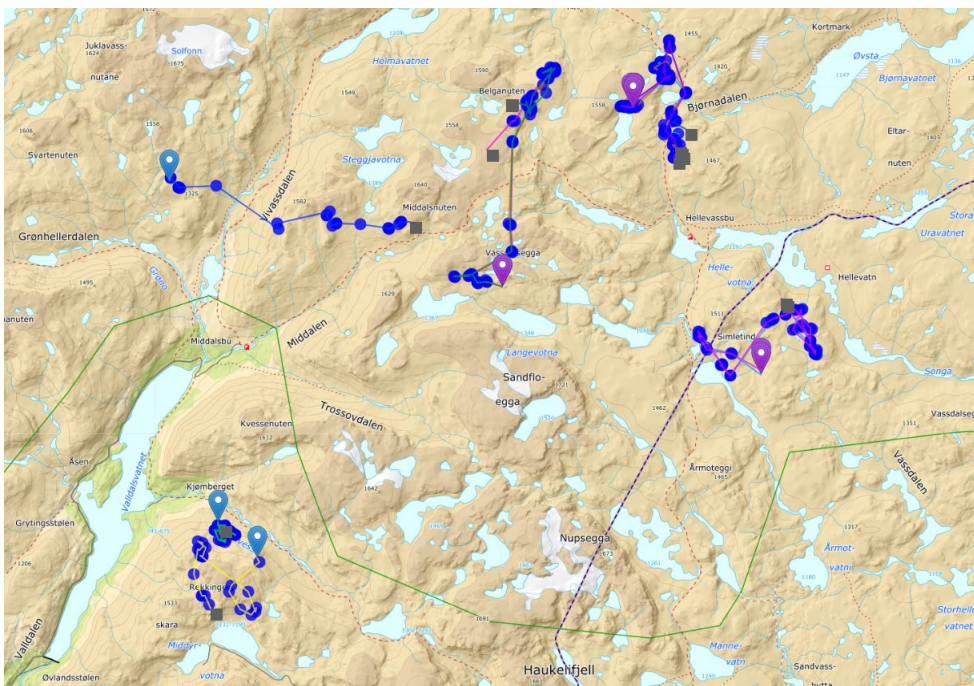


Fig. 3: utsnitt med merkede dyr vi leitet etter i forbindelse med kalvetellingen.

Funn av GPS-merkede dyr:

Vi kan med 100 % sikkerhet bekreftet at vi har funnet:

- V-0376, V-0339, V-0370. Alle disse er merkede bukker og funnet i mindre flokker. Her har man bilder som tydelig viser halsbåndnr. og -farge. Dessuten er det samsvar med dyreposisjoner i forhold til klokkeslett, samt at det ble registrert tydelig signaler på ATS.

Vi mener det er overveiende sannsynlig at vi har funnet:

- V-0286, V-0301, V-0312, V-0374 og V-0375 i flokk 2, 3 og 9. Flokk 9 har vi konkludert med at er flokk 2 og 3 etter at disse slo seg sammen. Ved første overflyving var disse ca. 500 m fra hverandre. I flokk 2 har vi på bilder funnet 1 blå og 1 hvit sender (antatt V-0312 og V-0375). I

KALVETELLING 2024

flokk 3 har vi på bilder funnet 2 hvite (antatt V-0286 og V-0301) og en gul sender (ant. gml. og ute av funksjon). Siste sender V-0374 (blå klave) er ikke funnet på bilder, men stemmer med dyreposisjoner ihht. klokkeslett og våre observasjoner. I bildene for flokk 9 (2+3) finner vi i bildene 5 sendere, derav 1 blå, 2 hvite og 2 ukjent farge. Samtlige 5 sendere hadde klare og tydelige ATS-signaler i området.

- V-0292, V-0307 og V-0369 i flokk 5 og 7. Disse to har vi konkludert med er samme flokk. Halsbåndfarge på disse tre skal være 2 hvite og 1 grønn. Dette er funnet på bilder for både flokk 5 og 7. Våre flokkobservasjoner og ATS-signaler er ihht. disse merkede dyrene på dyreposisjoner.
- V-0368 og V-0372 i flokk 10. V-0372 viste tydelig ATS-signal i området. V-0368 kunne ikke peiles pga. manglende oppgitt frekvens i liste. Sistnevnte skal ha hvitt halsbånd. Simle med hvitt halsbånd funnet på bilder. Posisjoner i dyreposisjoner for begge dyrene stemmer overens med våre observasjoner og klokkeslett.

Sender ikke funnet:

- V-0287. Fikk inn ATS-signal i området der dyret hadde sendt siste posisjon. Fant flere flokker i området, men uten at denne er funnet i bildematerialet i ettertid. Vi antar derfor at denne har gått alene eller i en mindre flokk, som er oversett.

Resultat:

Flokknr.	Flokkstr.	K	S/U	B2,5+	U	Lokalitet	Kommentar
1	1	0	0	0	1	Vesle Bitdalsvatn	
2	439	168	261	10	0	Skarpåker	Samme som flokk 4
3	1563	484	1014	65	0	Skarpåker	
4	435	164	257	14	0	Skarpåker	Samme som flokk 2
5	650	198	421	31	0	Grasnuten	Samme som flokk 7
6	161	0	12	149	0	Belganuten	
7	657	202	408	47	0	Grasnuten	Samme som flokk 5
8	2	0	0	2	0	Middalsrusta	
9	1981	640	1216	125	0	Skarpåker	Flokk 2+3
10	943	219	676	48	0	Simletind	
11	1	0	0	1	0	Grindetangen	
12	71	0	12	59	0	Kvessenuten	
13	27	0	1	26	0	Rekkingskara	Samme som flokk 15
14	75	0	12	63	0	Rekkingskara	Samme som flokk 16
15	27	0	0	27	0	Rekkingskara	Samme som flokk 13
16	75	0	4	71	0	Rekkingskara	Samme som flokk 14
17	4	0	0	4	0	Middyrvatnet	
18	10	0	0	10	0	Nupsegga	
19	1	0	0	1	0	Bakkelegnuten	
20	1	0	0	1	0	Kroktjønnane	

Det ble funnet til sammen 3956 dyr i de 16 ulike flokker, derav 1073 kalv og 2396 simle/ungdyr. Dette tilsvarer **44,8** kalv per 100 simle/ungdyr. I tillegg ble det funnet 486 bukk 2,5+. Resultatene ble publisert i Hjorteviltregisteret innen fristen 20. august.

Rapport: Anders Mossing/Lena Romtveit, Norsk villreinsenter